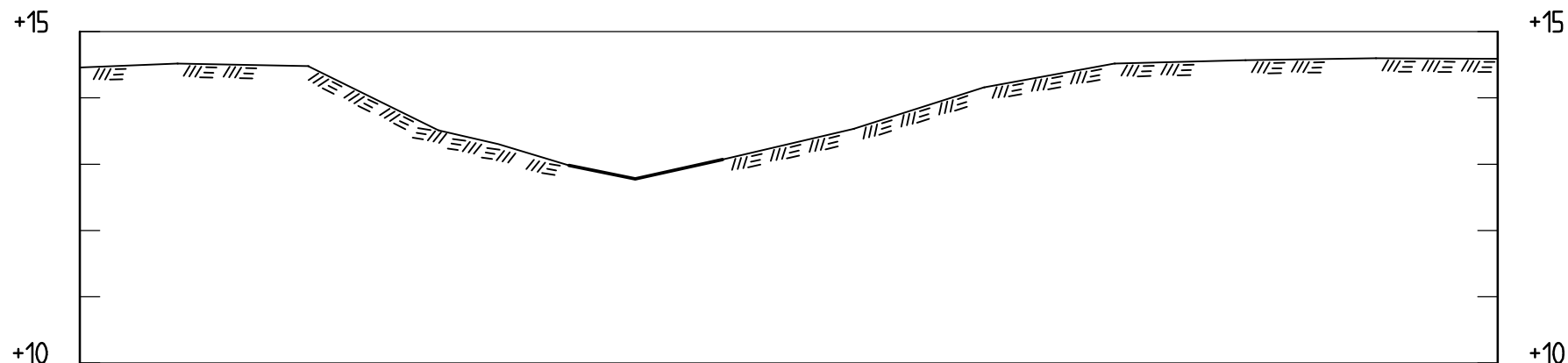
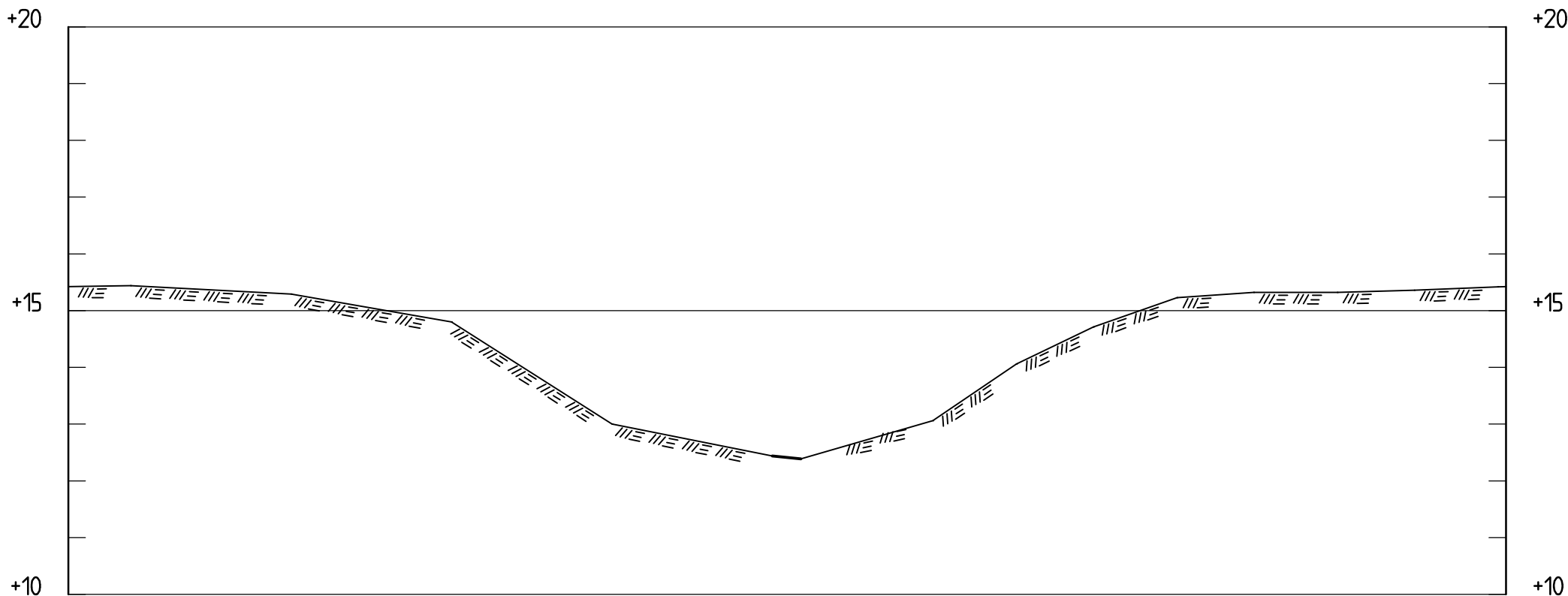


Söktärning G:\Projekt\2017\172251-MSB_Uppsala\08_Kartering\03_Häbo (HAB)\4-Rörningar\RI\Def | Filnamn: G-11-3-02.dwg | Senast Redigerad Av: massallah | Datum: 2020-04-30 Tid:11:12 | Utskrivet Av: Rikardsalah | Datum: 2020-04-30 Tid:11:13:22

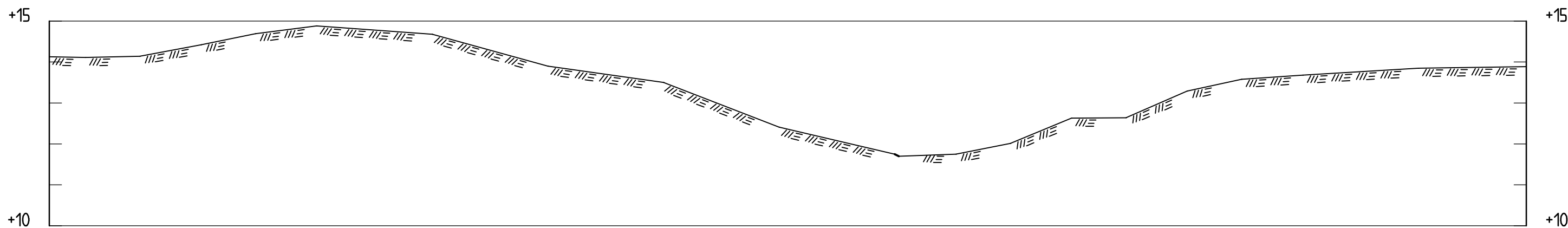
KOORDINATSYSTEM
System i plan: SWEREF99 TM
System i höjd: RH 2000



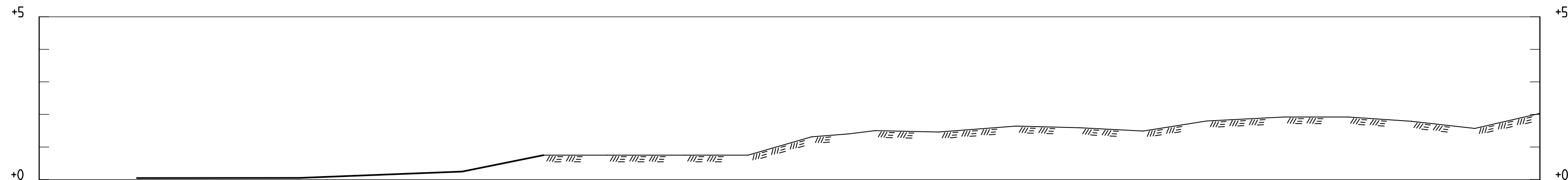
HAB-K1
1: 100



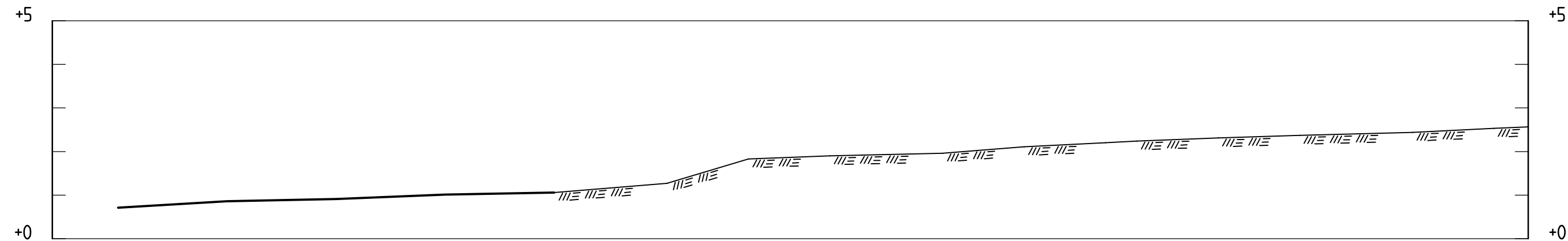
HAB-Ö1.1
1: 100



HAB-Ö1.2
1: 100



HAB-K2
1: 100



HAB-Ö2.1
1: 100

BESTÄLLARE
MSB
MYNDIGHETEN FÖR SAMHÄLLSSKYDD OCH BEREDSKAP

PROJEKT
STABILITETSKARTERING UPPSALA LÄN
HÄBO KOMMUN

TITEL
GEOTEKNISK UNDERSÖKNING

SEKTION

KONSULT	ÅÅÅÅ-MM-DD	2019-09-30
	KONSTRUERAD	R.NASSRALLAH
	RITAD	R.NASSRALLAH
	GRANSKAD	O.SKEPP
	GODKÄND	U.HÖGSTA



☐ Stockholm Tel: 08-50630600
☒ Göteborg Tel: 031-7008230
☐ Luleå Tel: 0920-73030

PROJEKT NR.
1782251

SKALA
1:100

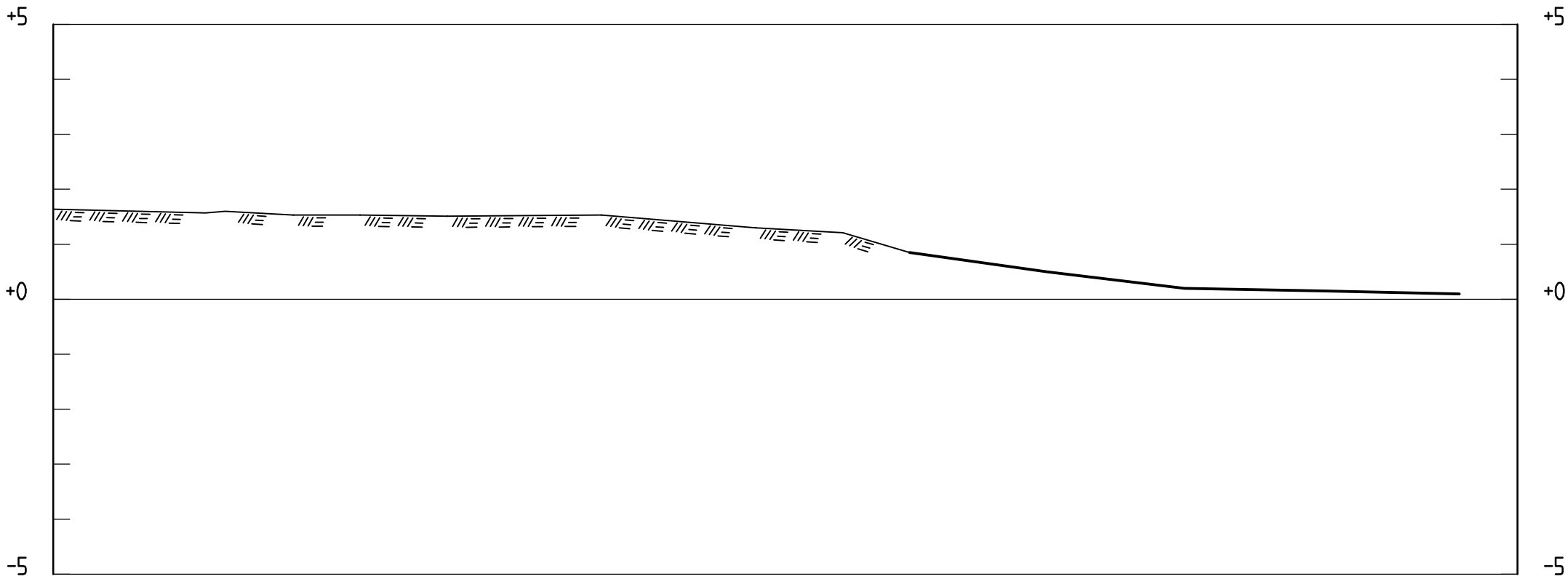
RITNINGS NR.
HAB-B1

REV.


ÖNDETTA MATT INTE MOTSVARAR VAD SOM VISAS, HÄR PAPPERFORMATET ÄNDRAIS FRÅN ISO A1
25 mm

Söktid: C:\Projekt\2017\1782251\MSB_Uppsala\08_Kartering\3-Häbo (HAB)\4-Rörningar\RIDef | Filnamn: G-11-3-02.dwg | Senast Redigerad Av: massallah | Datum: 2020-04-30 Tid: 11:12 | Utskrivet Av: Rikard | Datum: 2020-04-30 Tid: 11:23


KOORDINATSYSTEM
System i plan: SWEREF99 TM
System i höjd: RH 2000



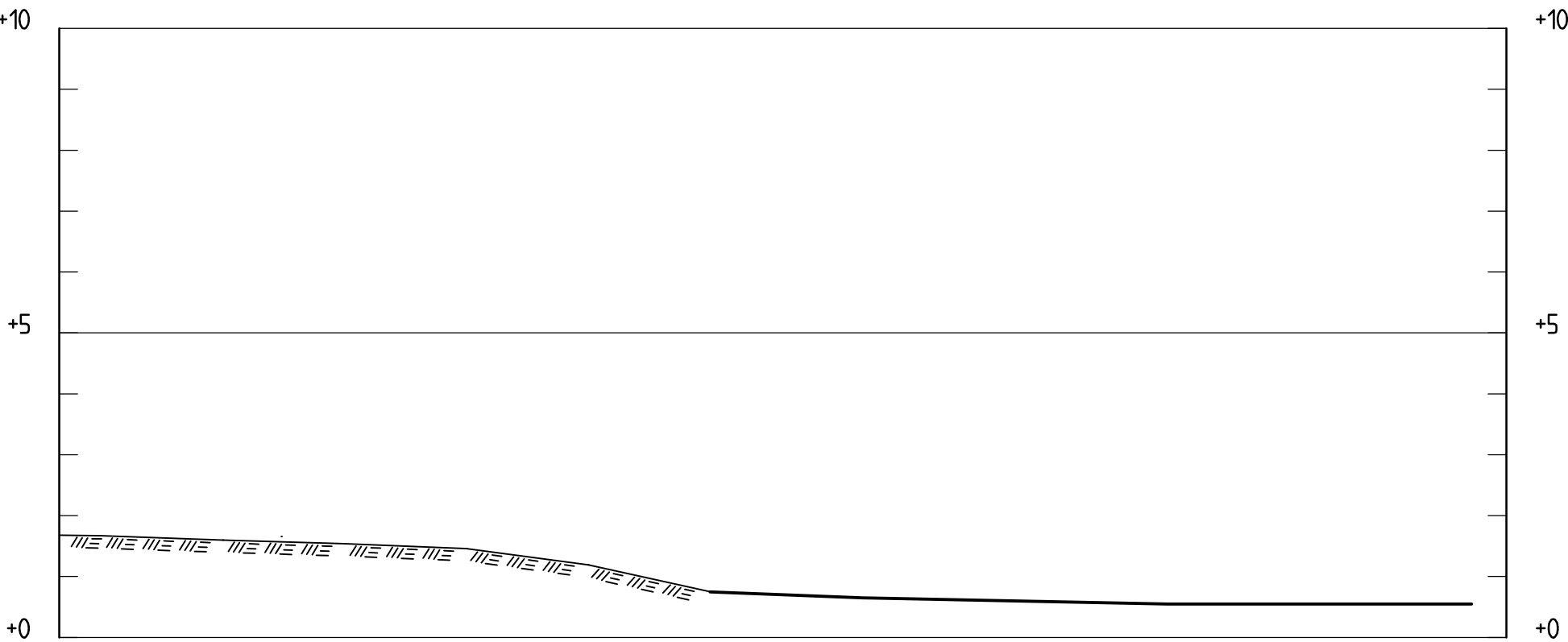
HAB-K3
1: 100



HAB-Ö3.1
1: 100



HAB-Ö3.2
1: 100



HAB-Ö3.3
1: 100

BESTÄLLARE
MSB
MYNDIGHETEN FÖR SAMHÄLLSSKYDD OCH BEREDSKAP

PROJEKT
STABILITETSKARTERING UPPSALA LÄN
HÄBO KOMMUN

TITEL
GEOTEKNISK UNDERSÖKNING

SEKTION

KONSULT	ÅÅÅÅ-MM-DD	2019-09-30
	KONSTRUERAD	R.NASSRALLAH
	RITAD	R.NASSRALLAH
	GRANSKAD	O.SKEPP
	GODKÄND	U.HÖGSTA



PROJEKT NR. 1782251 SKALA 1:100 RITNINGS NR. HAB-B2 REV.

ONTIDDA MATT INTE MOTSVARAR VAD SOM VISAS, HÄR PAPPERFORMATET ÄNDRAIS FRÅN ISO A1 25 mm